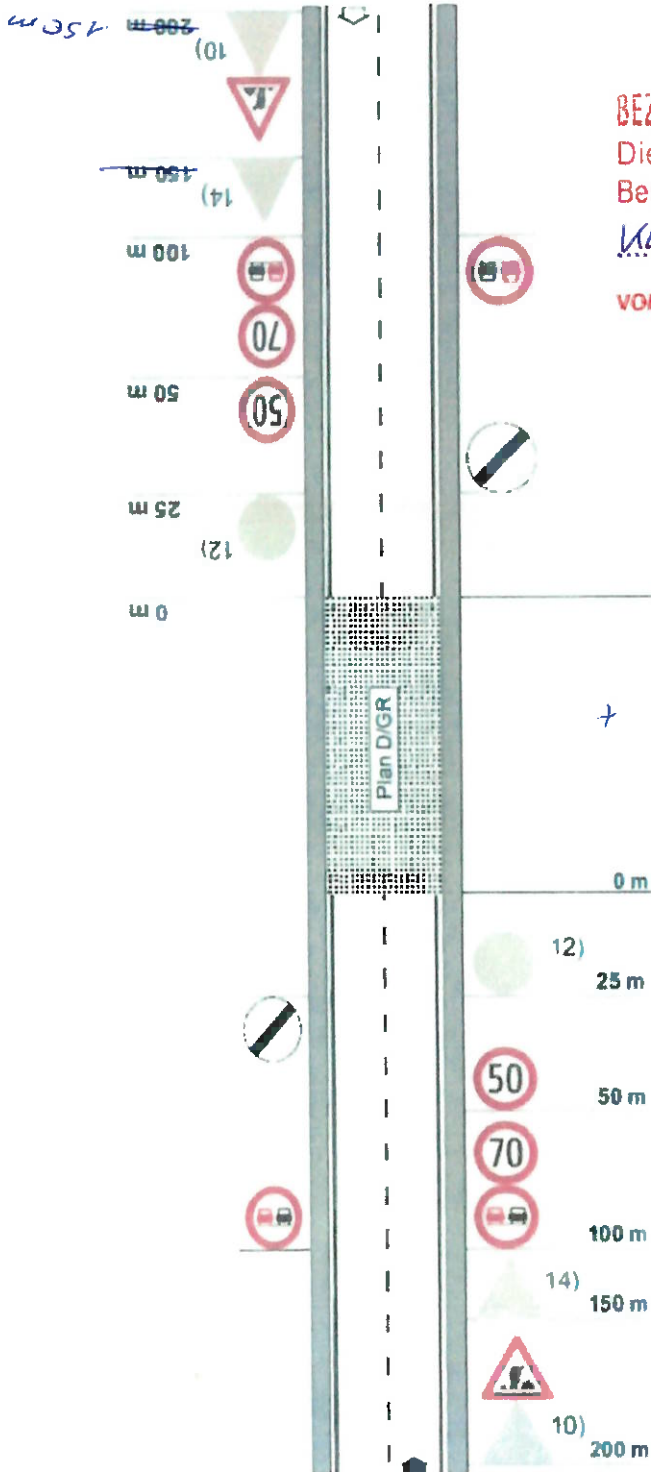


L 976

# LF5

Arbeitsstellen von längerer Dauer  
Arbeiten unter Verkehr



BEZIRKSHAUPTMANNSCHAFT KLAGENFURT-LAND  
 Diese Beilage (Projektunterlage) ist ein  
 Bestandteil des Bescheides und Verordnung  
KLG-SPVO-5116 (003+004)  
 vom 17. Juli 2024.....  
 Für den Bezirkshauptmann:

km 1,635

+ LOS ALS WANDERBAUSTELLE

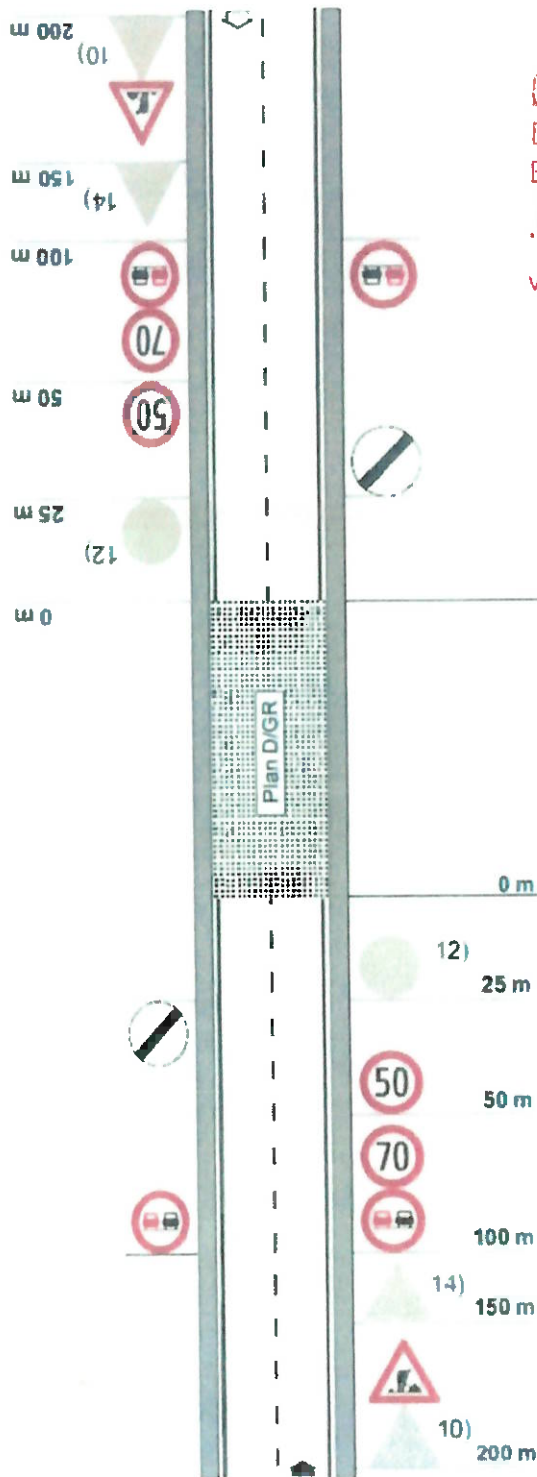
km 1,715

- Arbeitsbereich
- 10) VZ „Quernne“ oder „Aufwölbung“, wenn 30 km/h wegen Niveauunterschied
- 12) **30** bei:
  - Schotter- / Splittfahrbahn
  - Bauarbeiter auf der Fahrbahn
  - Niveauunterschieden von mehr als 3 cm
  - Restfahrbahnbreite < 3,00 m
- 14) Standort für weitere Straßenverkehrszeichen, falls erforderlich

Personalisiert für: Amt der Kärntner Landesregierung, Klagenfurt am 01.04., 2016

#L03 als L97c  
Wanderbaustelle

**LF5** Arbeitsstellen von längerer Dauer  
Arbeiten unter Verkehr



BEZIRKSHAUPTMANNSCHAFT KLAGENFURT-LAND  
Diese Beilage (Projektunterlage) ist ein  
Bestandteil des Bescheides und Verordnung  
KL6-STVO-S116(003+004)  
vom 17. Juli 2024

Für den Bezirkshauptmann:

km 1,500

km 0,500

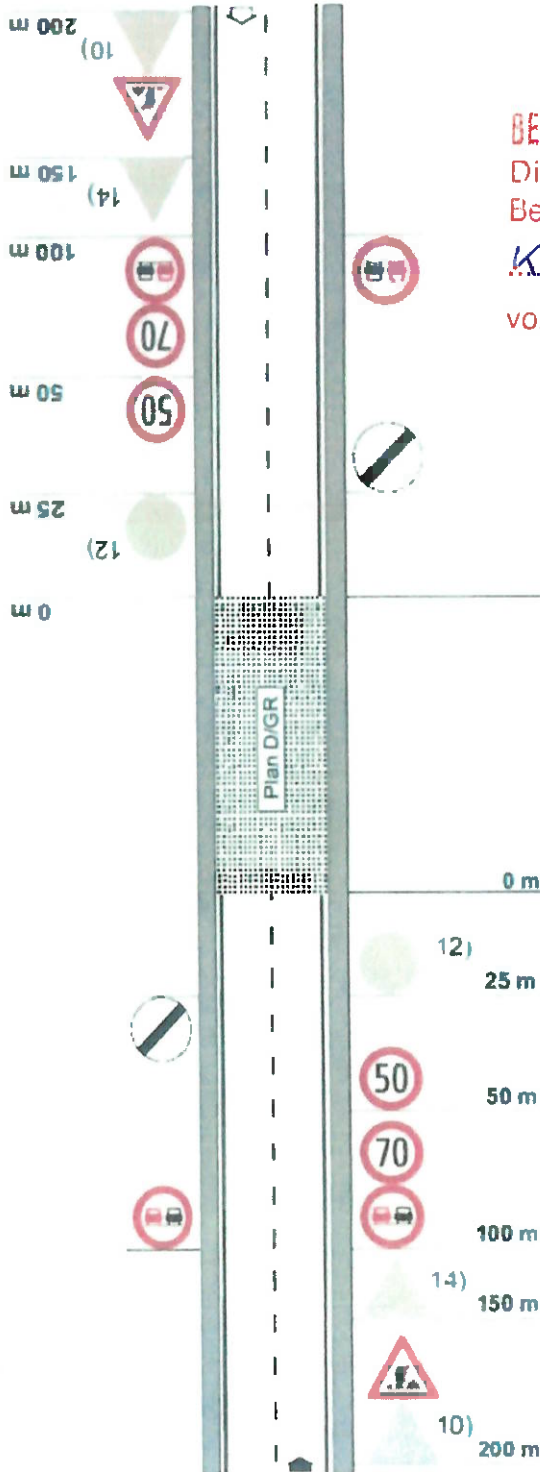
Personalisiert für: Amt der Kärntner Landesregierung, Klagenfurt am 01.04.2016

L 105

+ L03 ALS WANDERBAUSTELLE

# LF5

Arbeitsstellen von längerer Dauer  
Arbeiten unter Verkehr



BEZIRKSHAUPTMANNSCHAFT KLAGENFURT-LAND  
 Diese Beilage (Projektunterlage) ist ein  
 Bestandteil des Bescheides und Verordnung  
 KL6-SPVO-5116 (003+004)  
 vom 17. Juli 2024

Für den Bezirkshauptmann:

1. ABSCHNITT      2. ABSCHNITT

km 1,163

2,171

km 1,154

2,185

Arbeitsbereich

- 10) VZ „Querrinne“ oder „Aufwölbung“, wenn 30 km/h wegen Niveauunterschied
- 12) **30** bei:
  - Schotter- / Splittfahrbahn
  - Bauarbeiter auf der Fahrbahn
  - Niveauunterschieden von mehr als 3 cm
  - Restfahrfahrfahrbahnbreite < 3,00 m
- 14) Standort für weitere Straßenverkehrszeichen falls erforderlich