

**NIEDERSCHRIFT**  
gemäß § 45 K-AGO  
**über die 25. Sitzung des Gemeinderates**  
**am Mittwoch, 28. Mai 2025 um 17:00 Uhr**  
**im Schlosstadel Keutschach**

**Anwesend:**

**Bürgermeister:** Gerhard Oleschko

**Gemeinderatsmitglieder:**

SPÖ: Vzbgm. Karl Dovjak  
GR Alois Spitzer  
GR Georg Tazoll  
GRIn Maria Struger  
GR Thomas Miksche  
GRIn Charlotte Perner-Winkler  
GR Florian Käfer

ÖVP: Vzbgm. Clement Leitner, MSc.  
GR Jürgen Moser  
GR Armin Safron  
GRIn Doris Veratschnig  
GR Robert Primschitz

TK: GR Gottfried Holliber  
GRIn Mag. Sandra del Fabro  
GR Michael Guder  
GR Günther Bauer

GEL: Ersatz GR DI Albrecht Gießhammer

KL: GR Josef Mothe

**Ersatzmitglieder:**

GEL: Ersatz GR DI Albrecht Gießhammer Vertretung für GRIn Mag. Dorothea Seebacher

**Amtsleitung:** Mag. Kerstin Gruber

**Ferner von der Verwaltung:**

Gloria Schellander

**Entschuldigt abwesende Mitglieder des Gemeinderates:**

GEL: GRIn Mag. Dorothea Seebacher

Auf der jeweiligen Parteiliste allenfalls weiter vorne gereichte nicht anwesende Ersatzmitglieder des Gemeinderates werden wegen Verhinderung als „entschuldigt“ zur Kenntnis genommen. Die entschuldigt abwesenden Mitglieder des Gemeinderates waren durch die in Betracht kommenden Ersatzmitglieder vertreten.

**Vorsitz:** Bürgermeister Gerhard Oleschko

**Schriftführerin:** Gloria Schellander

**Beginn: 17:00 Uhr**

**Ende: 18:50 Uhr**

Diese Niederschrift enthält entsprechend den Vorgaben der K-AGO eine Zusammenfassung des Verlaufes der Gemeinderatsitzung, die zu den einzelnen Tagesordnungspunkten notwendigen Sachverhaltsdarstellungen (diese können auch in Form der den Gemeinderatsmitgliedern zur Verfügung gestellten Unterlagen als Beilagen zur Niederschrift angeschlossen oder an der passenden Stelle in die Niederschrift eingearbeitet sein), die gestellten Anträge, die Abstimmungsergebnisse, die für die Entscheidungsfindung sonst maßgeblichen Fakten und Beiträge sowie eine kurze Wiedergabe der für die Entscheidungsfindung wesentlichen Argumente und gegenteiligen Vorbringen und allenfalls ausdrücklich zur Protokollierung begehrte Wortmeldungen.

## ÖFFENTLICHER TEIL

### TAGESORDNUNG

#### Öffentlicher Teil

- A. Begrüßung und Feststellung der Beschlussfähigkeit
- B. Bestellung der Protokollprüfer gem. § 45 Abs. 4 K-AGO
- C. Bericht des Bürgermeisters
- D. Gemeindevorstand: Nachwahl
- E. Ausschüsse: Nachwahl

- 
- 1) Umwidmung 01/2024
  - 2) Umwidmung 17a/2024
  - 3) Umwidmung 04/2024
  - 4) Aufhebung Aufschließungsgebiet 01/2023 - PZ 564/7 KG St. Nikolai
  - 5) Aufhebung Aufschließungsgebiet 04/2023 - PZ 557/1 KG Plescherken
  - 6) Aufhebung Aufschließungsgebiet 02/2025 - PZ 900 KG St. Nikolai
  - 7) Kaufvertrag Anton Hambrusch – Hanschequelle
  - 8) Genereller Beschluss über weitere Vorgangsweise im Zuge LWL-Ausbau für Straßensanierungen
    - a. Straßen lt. Aufstellung für die Jahre 2025/2026
    - b. Fortunaweg
  - 9) Ausbau Straßenbeleuchtung im Zuge LWL-Ausbau
    - a. Leerverrohrung Strandbadweg - Brückler bis Brücke Dobeinitz
    - b. Leerverrohrung von Strandbad Camping Süd bis zu Bamschoria

Nicht öffentlicher Teil

## ÖFFENTLICHER TEIL

### **Punkt A. der Tagesordnung: Begrüßung und Feststellung der Beschlussfähigkeit**

Der Vorsitzende Bürgermeister Gerhard Oleschko begrüßt die Mitglieder des Gemeinderats, sowie die anwesenden Zuhörer, eröffnet die Sitzung des Gemeinderats und stellt die Beschlussfähigkeit fest.

### **Punkt B. der Tagesordnung: Bestellung der Protokollprüfer gem. § 45 Abs. 4 K-AGO**

**Der Antrag von Vzbgm. Leitner GR Robert Primschitz und GR Günther Bauer als Protokollprüfer zu bestellen, wird mit 8 Stimmen zu 11 Gegenstimmen abgelehnt.**

**Dafür:** Vzbgm. Clement Leitner, GR Jürgen Moser, GR Armin Safron, GRIn Doris Veratschnig, GR Robert Primschitz, GR Michael Guder, GR Josef Mothe, Bgm. Gerhard Oleschko

**Dagegen:** Vzbgm. Karl Dovjak, GR Alois Spitzer, GR Georg Tazoll, GRIn Maria Struger, GR Thomas Miksche, GRIn Charlotte Perner-Winkler, GR Florian Käfer, GR Gottfried Holliber, GRIn Mag. Sandra del Fabro, GR Günther Bauer, Ersatz GR DI Albrecht Griebhammer

**Über Antrag von GR Tazoll beschließt der Gemeinderat mit 17 Stimmen zu 2 Gegenstimmen GR Gottfried Holliber und GR Thomas Miksche als Protokollprüfer zu bestellen.**

**Dafür:** Vzbgm. Karl Dovjak, GR Alois Spitzer, GR Georg Tazoll, GRIn Maria Struger, GR Thomas Miksche, GRIn Charlotte Perner-Winkler, GR Florian Käfer, Vzbgm. Clement Leitner, GR Armin Safron, GRIn Doris Veratschnig, GR Robert Primschitz, GR Gottfried Holliber, GRIn Mag. Sandra del Fabro, GR Michael Guder, GR Günther Bauer, Ersatz GR DI Albrecht Griebhammer, GR Josef Mothe

**Dagegen:** Bgm. Gerhard Oleschko, GR Jürgen Moser

**Punkt C. der Tagesordnung: Bericht des Bürgermeisters**

**Antrag zur Geschäftsordnung:**

Über Antrag des Vorsitzenden wird der Tagesordnungspunkt E. Ausschüsse: Nachwahl einstimmig abgesetzt.

**Antrag zur Geschäftsordnung:**

Über Antrag von GR Tazoll wird der Bericht des Kontrollausschusses mit 14 Stimmen zu 5 Gegenstimmen als Tagesordnungspunkt 10 in die Tagesordnung aufgenommen.

**Dafür:** Vzbgm. Karl Dovjak, GR Alois Spitzer, GR Georg Tazoll, GRIn Maria Struger, GR Thomas Miksche, GRIn Charlotte Perner-Winkler, GR Florian Käfer, GR Jürgen Moser, GR Armin Safron, GRIn Doris Veratschnig, GR Gottfried Holliber, GRIn Mag. Sandra del Fabro, Ersatz GR DI Albrecht Griebhammer, GR Josef Mothe

**Dagegen:** GR Michael Guder, GR Günther Bauer, GR Robert Primschitz, Vzbgm. Clement Leitner, Bgm. Gerhard Oleschko

**Punkt D. der Tagesordnung: Gemeindevorstand: Nachwahl**

Der Vorsitzende erklärt GR Miksche zum gewählten Gemeindevorstandsersatzmitglied von GV Alois Spitzer.

---

**Punkt 1. der Tagesordnung: Umwidmung 01/2024**

Der Gemeinderat beschließt einstimmig die Änderung des Flächenwidmungsplanes hinsichtlich nachstehender Widmung:

**PZ 208/2, KG Plescherken, Teilfläche von 90 m<sup>2</sup>**

**von bisher Grünland Land- und Forstwirtschaft bestimmte Fläche, Ödland in Bauland - Dorfgebiet gemäß beiliegendem Lageplan und nachfolgender Verordnung.**

VERORDNUNG – Entwurf

des Gemeinderates der Gemeinde Keutschach am See vom....., genehmigt mit Bescheid des Amtes der Kärntner Landesregierung vom ....., Zahl....., mit der der Flächenwidmungsplan der Gemeinde Keutschach am See geändert wird.

Gemäß § 13 in Verbindung mit § 34 und § 39 des Kärntner Raumordnungsgesetzes 2021 – KROG 2021 wird verordnet:

§ 1

Der Flächenwidmungsplan der Gemeinde Keutschach am See wird wie folgt geändert:

01/2024 Umwidmung einer Teilfläche von ca. 90 m<sup>2</sup> des Grundstückes 208/2, KG Plescherken (72151) von „Grünland – für die Land- und Forstwirtschaft bestimmte Fläche, Ödland“ in „Bauland-Dorfgebiet“

Die planliche Darstellung in der Anlage bildet einen integrierenden Bestandteil dieser Verordnung.

§ 2

Diese Verordnung tritt mit Ablauf des Tages der Kundmachung im elektronischen Amtsblatt in Kraft.

---

**Punkt 2. der Tagesordnung: Umwidmung 17a/2024**

**Der Gemeinderat beschließt einstimmig die Änderung des Flächenwidmungsplanes hinsichtlich nachstehender Widmung:**

**PZ 773 und 775/1, beide KG Plescherken, Gesamtfläche von 480m<sup>2</sup> von bisher Grünland Land- und Forstwirtschaft bestimmte Fläche, Ödland in Grünland-Campingplatz gemäß beiliegendem Lageplan und nachfolgender Verordnung.**

VERORDNUNG – Entwurf

des Gemeinderates der Gemeinde Keutschach am See vom....., genehmigt mit Bescheid des Amtes der Kärntner Landesregierung vom ....., Zahl....., mit der der Flächenwidmungsplan der Gemeinde Keutschach am See geändert wird.

Gemäß § 13 in Verbindung mit § 34 und § 39 des Kärntner Raumordnungsgesetzes 2021 – KROG 2021 wird verordnet:

§ 1

Der Flächenwidmungsplan der Gemeinde Keutschach am See wird wie folgt geändert:

17a/2024 Umwidmung von Teilflächen, Ausmaß ca. 428m<sup>2</sup> und 52m<sup>2</sup> - Gesamtfläche 480m<sup>2</sup>, der Grundstücke 773 und 775/1, beide KG Plescherken (72151) von „Grünland – für die Land- und Forstwirtschaft bestimmte Fläche, Ödland“ in „Grünland-Camping“

Die planliche Darstellung in der Anlage bildet einen integrierenden Bestandteil dieser Verordnung.

§ 2

Diese Verordnung tritt mit Ablauf des Tages der Kundmachung im elektronischen Amtsblatt in Kraft.

---

**Punkt 3 der Tagesordnung: Umwidmung 04/2024**

**Der Gemeinderat stimmt der Änderung des Flächenwidmungsplanes hinsichtlich nachstehender Widmung mit 18 Stimmen zu 1 Gegenstimme zu:**

**PZ 918/1, KG St. Nikolai, Gesamtfläche von 800m<sup>2</sup>**

**von bisher Grünland Land- und Forstwirtschaft bestimmte Fläche, Ödland in Bauland-Dorfgebiet gemäß beiliegendem Lageplan und nachfolgender Verordnung unter der Voraussetzung, dass**

- **eine privatwirtschaftliche Vereinbarung für die widmungsgemäße Bebauung von dem Eigentümer abgeschlossen wird.**

- eine privatwirtschaftliche Vereinbarung für die Kosten der Aufschließung (Kanal, Wasser, Zufahrt) mit dem Eigentümer abgeschlossen wird.
- die Zustimmung des Eigentümers des privaten Zufahrtsweges, Grundstück 897/1, KG. St. Nikolai, für das Zufahren vorliegt.

**Dafür:** Bgm. Gerhard Oleschko, Vzbgm. Karl Dovjak, GR Alois Spitzer, GRIn Maria Struger, GR Thomas Miksche, GRIn Charlotte Perner-Winkler, GR Florian Käfer, Vzbgm. Clement Leitner, MSc., GR Jürgen Moser, GR Armin Safron, GRIn Doris Veratschnig, GR Robert Primschitz, GR Gottfried Holliber, GRIn Mag. Sandra del Fabro, GR Michael Guder, GR Günther Bauer, Ersatz GR DI Albrecht Grießhammer, GR Josef Mothe

**Dagegen:** GR Georg Tazoll

#### VERORDNUNG – Entwurf

des Gemeinderates der Gemeinde Keutschach am See vom....., genehmigt mit Bescheid des Amtes der Kärntner Landesregierung vom ....., Zahl....., mit der der Flächenwidmungsplan der Gemeinde Keutschach am See geändert wird.

Gemäß § 13 in Verbindung mit § 34 und § 39 des Kärntner Raumordnungsgesetzes 2021 – KROG 2021 wird verordnet:

##### § 1

Der Flächenwidmungsplan der Gemeinde Keutschach am See wird wie folgt geändert:

04/2024 Umwidmung einer Teilfläche mit dem Ausmaß von 800m<sup>2</sup>, des Grundstückes 918/1, KG St. Nikolai (72170) von „Grünland – für die Land- und Forstwirtschaft bestimmte Fläche, Ödland“ in „Bauland-Dorfgebiet“  
Die planliche Darstellung in der Anlage bildet einen integrierenden Bestandteil dieser Verordnung

##### § 2

Diese Verordnung tritt mit Ablauf des Tages der Kundmachung im elektronischen Amtsblatt in Kraft.

#### Punkt 4 der Tagesordnung:

**Aufhebung Aufschließungsgebiet 01/2023 – PZ 564/7,  
KG St. Nikolai  
Bauland-Wohngebiet (Reauz)**

**Der Gemeinderat beschließt einstimmig die Aufhebung des verordneten Aufschließungsgebietes für die Fläche des Grundstückes 564/7, KG St. Nikolai, Fläche 670m<sup>2</sup> auf Grund der erfüllten Aufschließungsvoraussetzungen gemäß § 25 Abs. 4 des Kärntner Raumordnungsgesetz 2021 (K-ROG 2021) und Änderung der Verordnung unter der Voraussetzung, dass**

- eine privatwirtschaftliche Vereinbarung mit dem Eigentümer abgeschlossen wird.
- eine Erklärung für das Leitungsrecht des Kanalhauptstranges für die Gemeinde Keutschach am See abgegeben wird.
- die Verbringung der Oberflächenwässer laut den erstellten Gutachten der UTC ZT GmbH in der Bauausführung umgesetzt wird.

#### Entwurf VERORDNUNG:

des Gemeinderates der Gemeinde Keutschach am See vom XXXXXXXX mit der die Verordnung des Gemeinderates der Gemeinde Keutschach am See vom 28.12.2021, Zahl: AG/KDM 3/2021 (Aufschließungsgebietsverordnung 2021), geändert wird.

Gemäß §§ 25 und 41 in Verbindung mit § 38 des Kärntner Raumordnungsgesetz 2021 (K-ROG 2021) wird die Festlegung als Aufschließungsgebiet wie folgt aufgehoben:

§ 1

Für die als Bauland-Wohngebiet gewidmeten und als Aufschließungsgebiet verordneten Fläche des Grundstücks  
PZ 564/7, KG 72170 St. Nikolai, Fläche 670 m<sup>2</sup>  
in der Ortschaft Reauz, wird die Verordnung des Aufschließungsgebietes aufgehoben.

§ 2

Die planliche Darstellung in der Anlage bildet einen integrierenden Bestandteil dieser Verordnung.

§ 3

Inkrafttreten

Diese Verordnung tritt mit Ablauf des Tages der Kundmachung im elektronisch geführten Amtsblatt der Gemeinde Keutschach am See, unter  
[https://www.amtstafel.at/Gemeindeverordnungen\\_Ktn/20412](https://www.amtstafel.at/Gemeindeverordnungen_Ktn/20412) in Kraft.

---

**Punkt 5 der Tagesordnung: Aufhebung Aufschließungsgebiet 04/2023 –  
PZ 557/1, KG Plescherken,**

**Der Gemeinderat beschließt einstimmig die Aufhebung des verordneten Aufschließungsgebietes für die Fläche des Grundstücks 557/1, KG Plescherken, Teilfläche 360m<sup>2</sup> auf Grund der erfüllten Aufschließungsvoraussetzungen gemäß § 25 Abs. 4 des Kärntner Raumordnungsgesetz 2021 (K-ROG 2021) und Änderung der Verordnung beschließen unter der Voraussetzung, dass**

- **eine privatwirtschaftliche Vereinbarung mit dem Eigentümer abgeschlossen wird.**
- **die Nichtwaldfeststellung der Bezirksforstinspektion vorgelegt wird.**
- **die Auflagen seitens der Abteilung 8 (AKL) - Umwelt, Naturschutz und Klimaschutzkoordination - Unterabteilung GGM - Geologie und Gewässermonitoring in der Bauausführung eingehalten werden.**

**Entwurf VERORDNUNG:**

des Gemeinderates der Gemeinde Keutschach am See vom XXXXXXXX mit der die Verordnung des Gemeinderates der Gemeinde Keutschach am See vom 28.12.2021, Zahl: AG/KDM 3/2021 (Aufschließungsgebietsverordnung 2021), geändert wird.

Gemäß §§ 25 und 41 in Verbindung mit § 38 des Kärntner Raumordnungsgesetz 2021 (K-ROG 2021) wird die Festlegung als Aufschließungsgebiet wie folgt aufgehoben:

§ 1

Für die als Bauland-Wohngebiet gewidmeten und als Aufschließungsgebiet verordneten Fläche des Grundstücks  
PZ 557/1, KG Plescherken, Teilfläche 360 m<sup>2</sup>

in der Ortschaft St. Margarethen, wird die Verordnung des Aufschließungsgebietes aufgehoben.

§ 2

Die planliche Darstellung in der Anlage bildet einen integrierenden Bestandteil dieser Verordnung.

§ 3  
Inkrafttreten

Diese Verordnung tritt mit Ablauf des Tages der Kundmachung im elektronisch geführten Amtsblatt der Gemeinde Keutschach am See, unter [https://www.amtstafel.at/Gemeindeverordnungen\\_Ktn/20412](https://www.amtstafel.at/Gemeindeverordnungen_Ktn/20412) in Kraft.

---

**Punkt 6 der Tagesordnung: Aufhebung Aufschließungsgebiet 02/2025 –  
PZ 900, KG St. Nikolai,  
Bauland-Dorfgebiet (Höflein)**

**Der Gemeinderat beschließt einstimmig die Aufhebung des verordneten Aufschließungsgebietes für die Teilfläche des Grundstücks 900, KG St. Nikolai, Fläche 698 m<sup>2</sup> auf Grund der erfüllten Aufschließungsvoraussetzungen gemäß § 25 Abs. 4 des Kärntner Raumordnungsgesetz 2021 (K-ROG 2021) und die Änderung der Verordnung.**

**Entwurf VERORDNUNG:**

des Gemeinderates der Gemeinde Keutschach am See vom XXXXXXXX mit der die Verordnung des Gemeinderates der Gemeinde Keutschach am See vom 28.12.2021, Zahl: AG/KDM 3/2021 (Aufschließungsgebietsverordnung 2021), geändert wird.

Gemäß §§ 25 und 41 in Verbindung mit § 38 des Kärntner Raumordnungsgesetz 2021 (K-ROG 2021) wird die Festlegung als Aufschließungsgebiet wie folgt aufgehoben:

§ 1

Für die als Bauland-Dorfgebiet gewidmeten und als Aufschließungsgebiet verordneten Fläche des Grundstücks PZ 900, KG 72170 St. Nikolai, Teilfläche 698 m<sup>2</sup>

in der Ortschaft Höflein, wird die Verordnung des Aufschließungsgebietes aufgehoben.

§ 2

Die planliche Darstellung in der Anlage bildet einen integrierenden Bestandteil dieser Verordnung.

§ 3

Inkrafttreten

Diese Verordnung tritt mit Ablauf des Tages der Kundmachung im elektronisch geführten Amtsblatt der Gemeinde Keutschach am See, unter [https://www.amtstafel.at/Gemeindeverordnungen\\_Ktn/20412](https://www.amtstafel.at/Gemeindeverordnungen_Ktn/20412) in Kraft.

---

**Punkt 7 der Tagesordnung: Kaufvertrag Anton Hambrusch - Hanschequelle**

**Antrag zur Geschäftsordnung:**

**Ersatz GR Gießhammer stellt den Antrag den Tagesordnungspunkt zu vertagen.**

Über Antrag von Ersatz GR Grießhammer wird der Tagesordnungspunkt 7 (Kaufvertrag Anton Hambrusch – Hanschequelle) mit 12 Stimmen zu 7 Gegenstimmen vertagt.

Dafür: Vzbgm. Karl Dovjak, GR Alois Spitzer, GRIn Maria Struger, GR Thomas Miksche, GRIn Charlotte Perner-Winkler, GR Florian Käfer, GRIn Doris Veratschnig, GR Gottfried Holliber, GRIn Mag. Sandra del Fabro, Ersatz GR DI Albrecht Grießhammer, GR Josef Mothe, GR Georg Tazoll

Dagegen: Bgm. Gerhard Oleschko, Vzbgm. Clement Leitner, GR Jürgen Moser, GR Armin Safron, GR Robert Primschitz, GR Michael Guder, GR Günther Bauer

**Punkt 8 der Tagesordnung:** Genereller Beschluss über weitere Vorgangsweise im Zuge LWL Ausbau für Straßensanierungen

**a) Straßen lt. Aufstellung für die Jahre 2025/2026**

Straßenzug	Keutschach am See				Kostenschätzung				
	Länge (m) lt. KAGIS	Breite (m) lt. KAGIS	Fläche (m <sup>2</sup> ) lt. KAGIS	Fläche (Länge*Breite)	Baujahr	€/m <sup>2</sup>	€/BA (netto)	€/BA (brutto)	
Motheweg	160	3	500	480	2025	€ 50,00	€ 25.000,00	€ 30.000,00	
Wurnigweg (St. Margarethen - Zufahrt Kirche)	343	3,5	1200	1200,5	2026	€ 55,00	€ 66.000,00	€ 79.200,00	
St. Margarethen inkl. OFE	271	4	1100	1084	2026	€ 70,00	€ 77.000,00	€ 92.400,00	
Höhe	1245	3,5	4500	4368	2026	€ 55,00	€ 240.150,00	€ 290.000,00	
Wimsbergerweg (Raun)	542	3,5	2000	1897	2025	€ 50,00	€ 94.850,00	€ 113.800,00	
Rauth - Zusatz (Sanierung)	-	-	600	600	2025	€ 50,00	€ 30.000,00	€ 36.000,00	
St. Nikolai - Siedlungsweg	650	3,5	2300	2275	2026	€ 55,00	€ 125.125,00	€ 151.500,00	
Reiß - Mozart	200	3,5	700	700	2026	€ 55,00	€ 38.500,00	€ 46.200,00	
Berlinerweg	300	3,5	1100	1050	2025	€ 55,00	€ 57.750,00	€ 70.000,00	
Setzweg	122	3,5	450	427	2026	€ 55,00	€ 23.475,00	€ 28.300,00	
Loppweg	332	4	1300	1328	2026	€ 55,00	€ 73.040,00	€ 88.000,00	
Fortunaweg	305	4,5	1400	1372,5	2025	€ 40,00	€ 54.900,00	€ 67.000,00	
Peritschach Weg	150	3	500	450	2025	€ 50,00	€ 22.500,00	€ 27.000,00	
<b>Summe</b>	<b>4628</b>	<b>43</b>	<b>17650</b>	<b>17232</b>			<b>€ 846.000,00</b>	<b>€ 1.135.200,00</b>	

**Antrag zur Geschäftsordnung:**

GR Tazoll stellt den Antrag, den Tagesordnungspunkt abzusetzen.

Über Antrag von GR Tazoll wird der Tagesordnungspunkt 8 (Genereller Beschluss über weitere Vorgangsweise im Zuge LWL Ausbau für Straßensanierungen) mit 17 Stimmen zu 2 Gegenstimmen vertagt.

Dafür: Vzbgm. Karl Dovjak, GR Alois Spitzer, GR Georg Tazoll, GRIn Maria Struger, GR Thomas Miksche, GRIn Charlotte Perner-Winkler, GR Florian Käfer, GR Jürgen Moser, GR Armin Safron, GRIn Doris Veratschnig, GR Robert Primschitz, GR Gottfried Holliber, GR Michael Guder, GRIn Mag. Sandra del Fabro, Ersatz GR DI Albrecht Grießhammer, GR Josef Mothe

Dagegen: GR Günther Bauer, Bgm. Gerhard Oleschko

**Punkt 9 der Tagesordnung: Ausbau Straßenbeleuchtung im Zuge LWL- Ausbau**

a) Leerverrohrung Strandbadweg - Brückler bis Brücke Dobeinitz

**Antrag zur Geschäftsordnung:**

Ersatz GR Grießhammer stellt den Antrag den Tagesordnungspunkt 9 zu vertagen.

**Über Antrag von Ersatz GR Grießhammer wird der Tagesordnungspunkt 9 (Ausbau Straßenbeleuchtung im Zuge LWL- Ausbau) mit 14 Stimmen zu 4 Gegenstimmen vertagt.**

**Dafür:** Vzbgm. Karl Dovjak, GR Alois Spitzer, GR Georg Tazoll, GRIn Maria Struger, GR Thomas Miksche, GRIn Charlotte Perner-Winkler, GR Florian Käfer, GR Jürgen Moser, GR Armin Safron, GRIn Doris Veratschnig, GR Robert Primschitz, GR Gottfried Holliber, GRIn Mag. Sandra del Fabro, Ersatz GR DI Albrecht Grießhammer

**Dagegen:** GR Michael Guder, GR Günther Bauer, GR Josef Mothe, Bgm. Gerhard Oleschko

---

Der Vorsitzende unterbricht die Sitzung um 18:40 für 10 Minuten.

Der Vorsitzende nimmt die Sitzung um 18:50 Uhr wieder auf.

Der Vorsitzende hält fest, dass das Anwesenheitsquorum nicht mehr gegeben ist, da Vzbgm. Karl Dovjak, GR Alois Spitzer, GR Georg Tazoll, GRIn Maria Struger, GR Thomas Miksche, GRIn Charlotte Perner-Winkler, GR Florian Käfer, GRIn Mag. Sandra del Fabro und Ersatz GR DI Albrecht Grießhammer den Sitzungssaal verlassen haben.

Der Vorsitzende stellt fest, dass die Gemeinderäte ausgezogen sind, wegen einer falschen Rechtsansicht von Vzbgm. Dovjak und beendet die Sitzung um 18:50 Uhr.

---

Gelesen und unterfertigt:

Der Vorsitzende




Bürgermeister Gerhard Oleschko

Die Protokollprüfer




GR Thomas Miksche  
GR Gottfried Holliber

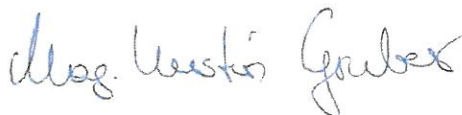
Die Schriftführerin



Gloria Schellander



F. d. R. d. A.



die Amtsleitung Mag. Kerstin Gruber